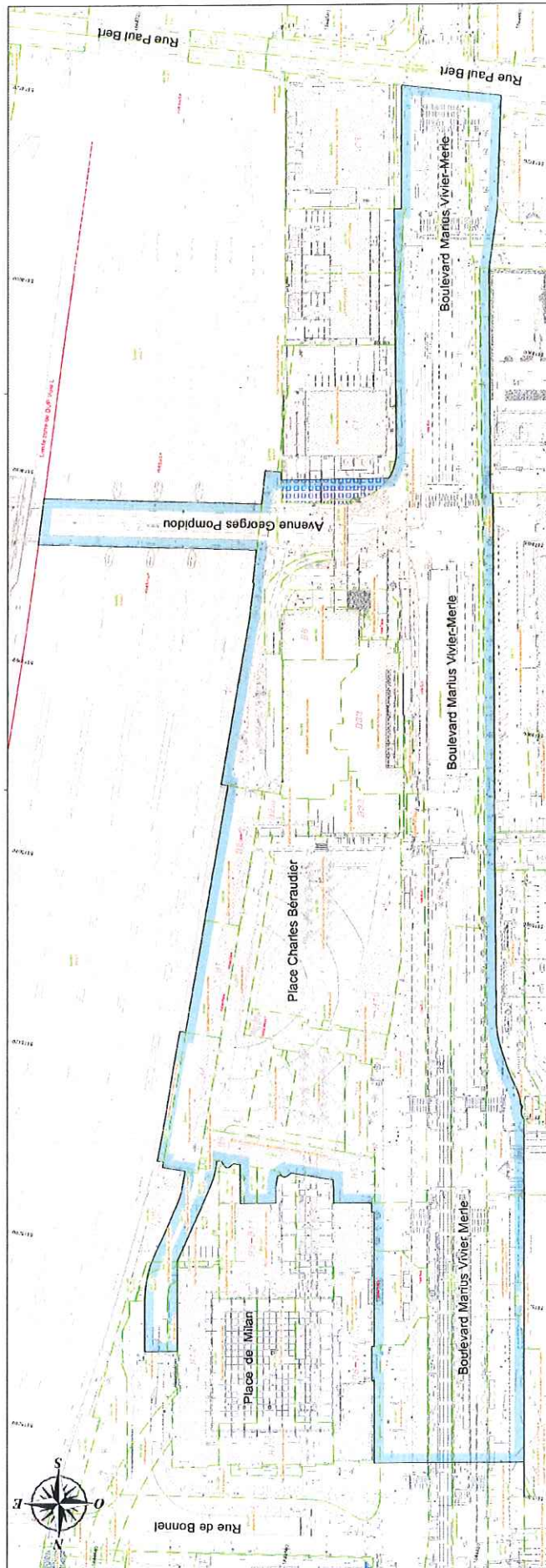






Périmètre de DUP



LEGENDE :

-  Application graphique du parcellaire cadastral
-  Limite de section cadastrale
-  Périmètre de DUP
-  Emplacement Réserve de Voirie

NOTA :

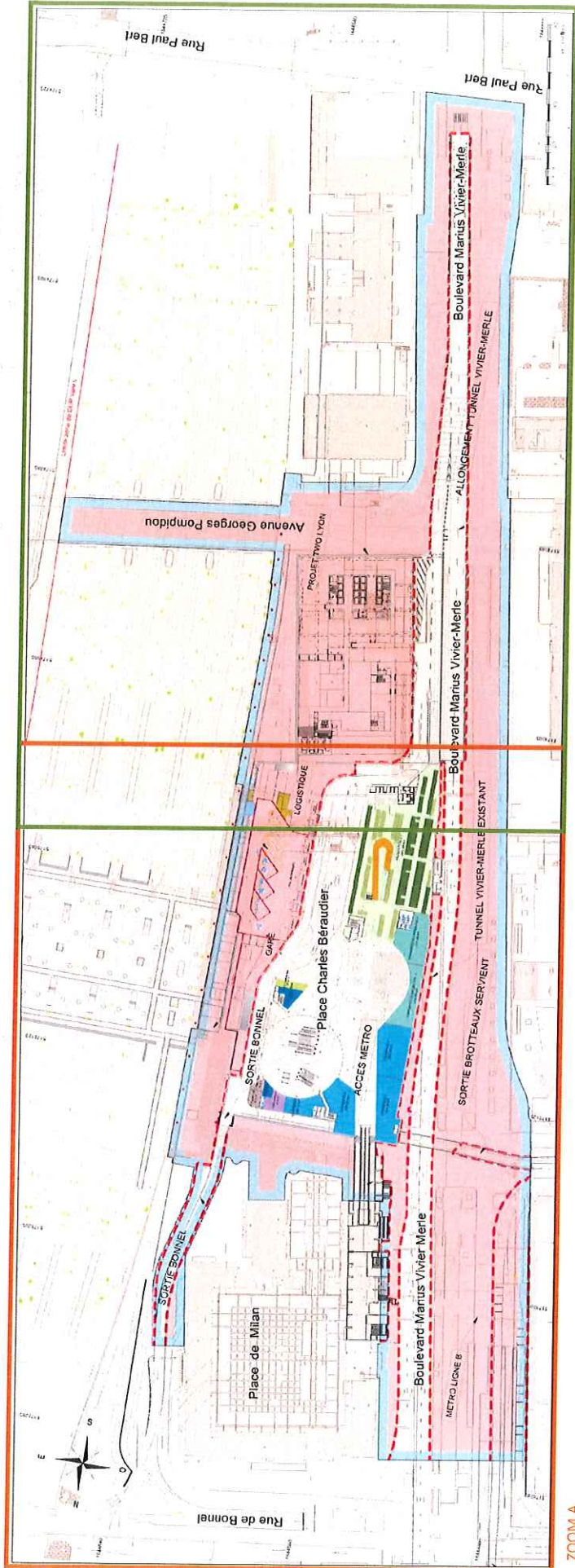
- Système de coordonnées RGF 93 CC 46.
- Nivellement rattaché au système : * I.G.N. 1969 - ALTITUDES NORMALES *

**VOU POUR ÊTRE ANNEXÉ A MON
ARRÊTÉ DE CE 28 SEP 2017
LYON, le 28 SEP. 2017
Le Préfet**

Pour le Préfet,
La Sous-Préfète chargée de mission
Secrétaire Générale Adjointe

Amel HAFID

Périmètre de DUP et détails des aménagements liés aux infrastructures

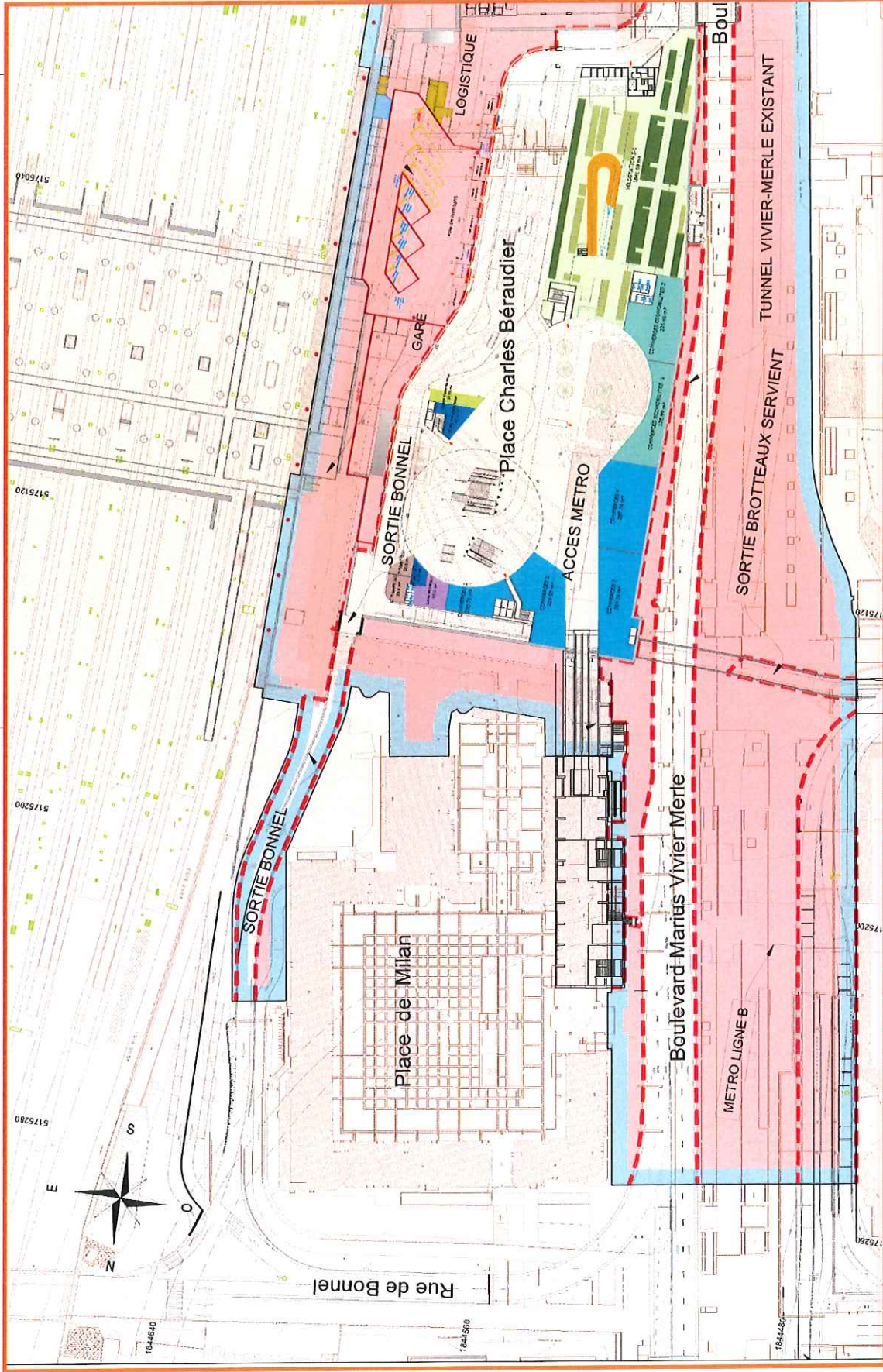


LEGENDE :

 Périmètre de DUP

NOTA :

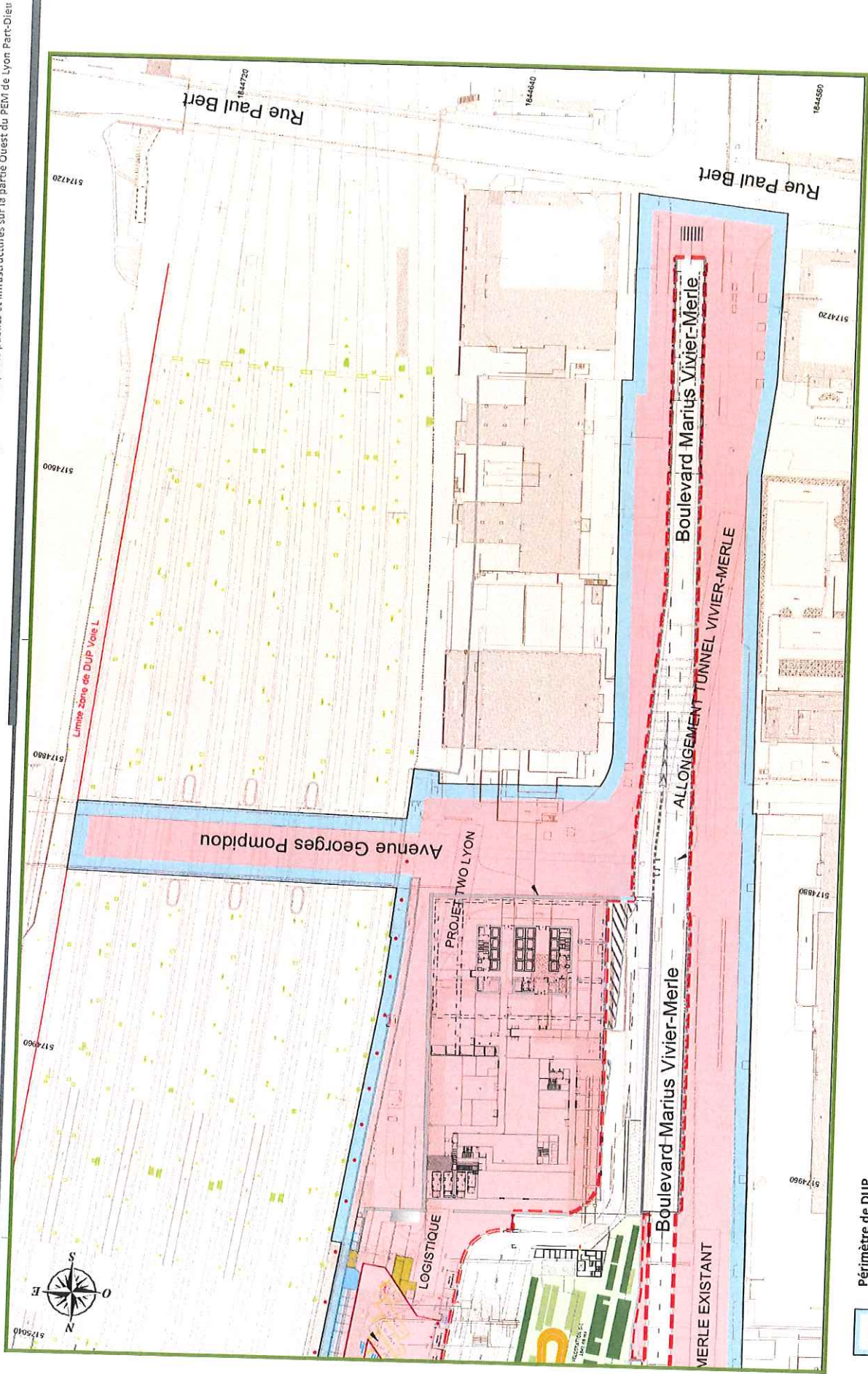
- Système de coordonnées RGF 89 CC 46.
- Nivellement rattaché au système : "I.G.N. 1969 - ALTITUDES NORMALES"



Périmètre de DUP

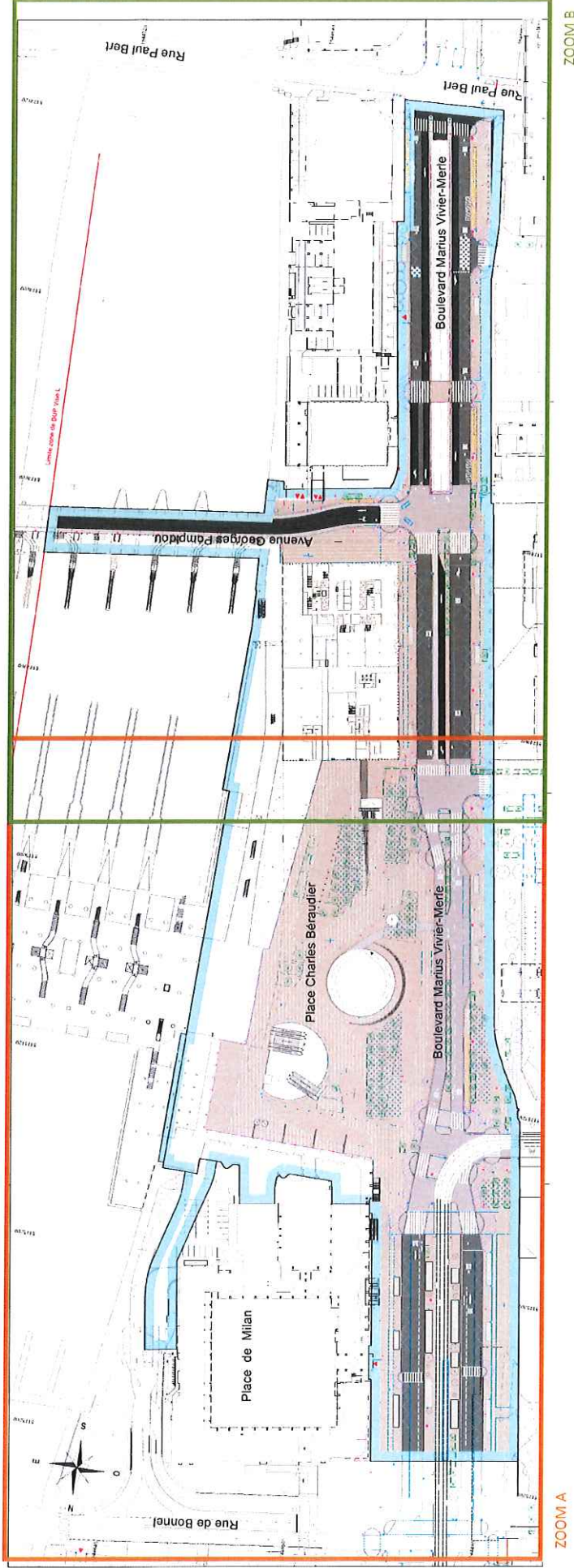


ZOOM A



■ Périmètre de DUP

Périmètre de DUP et détails des aménagements liés aux espaces publics

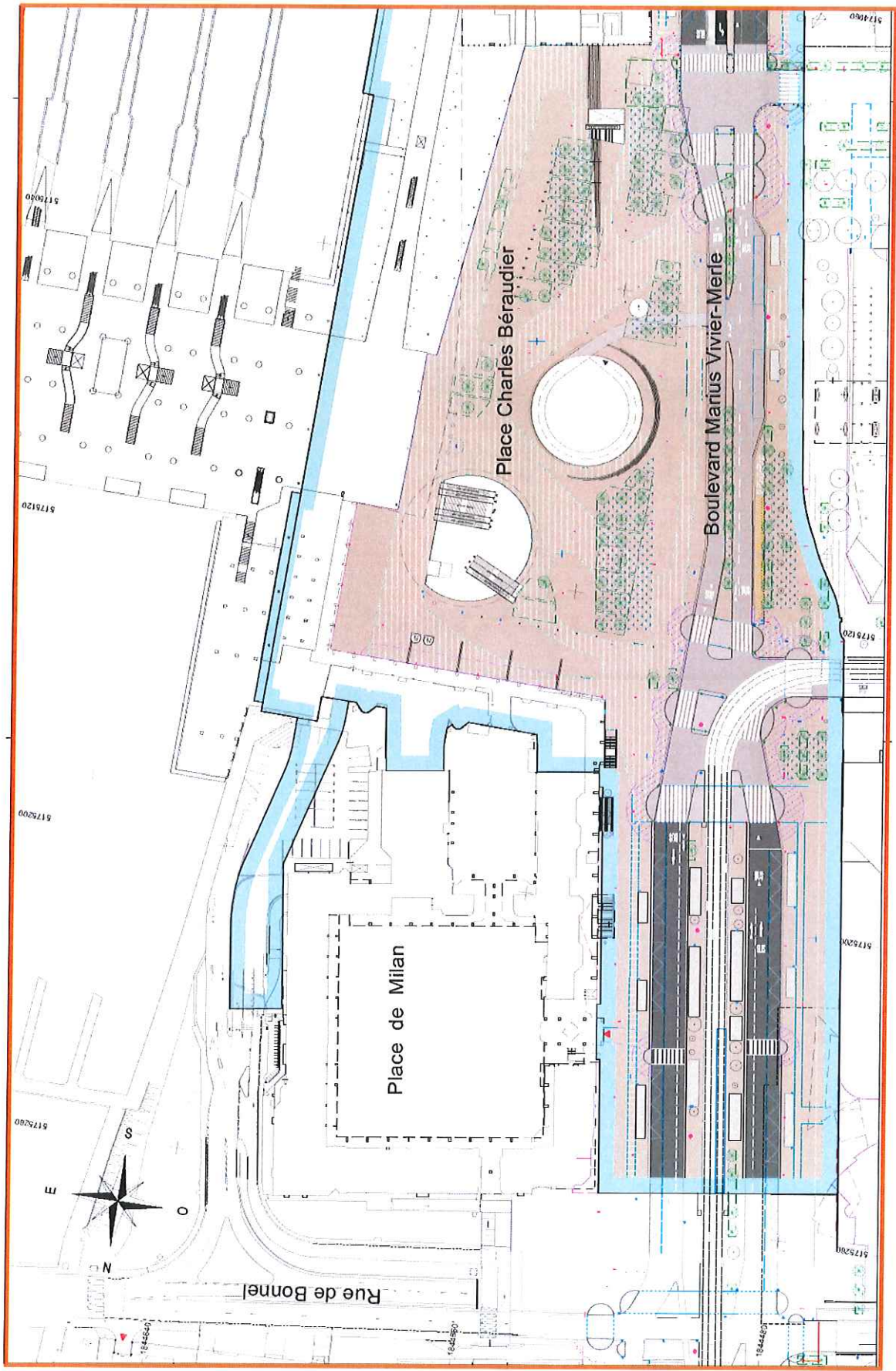


LEGENDE :

 Périmètre de DUP

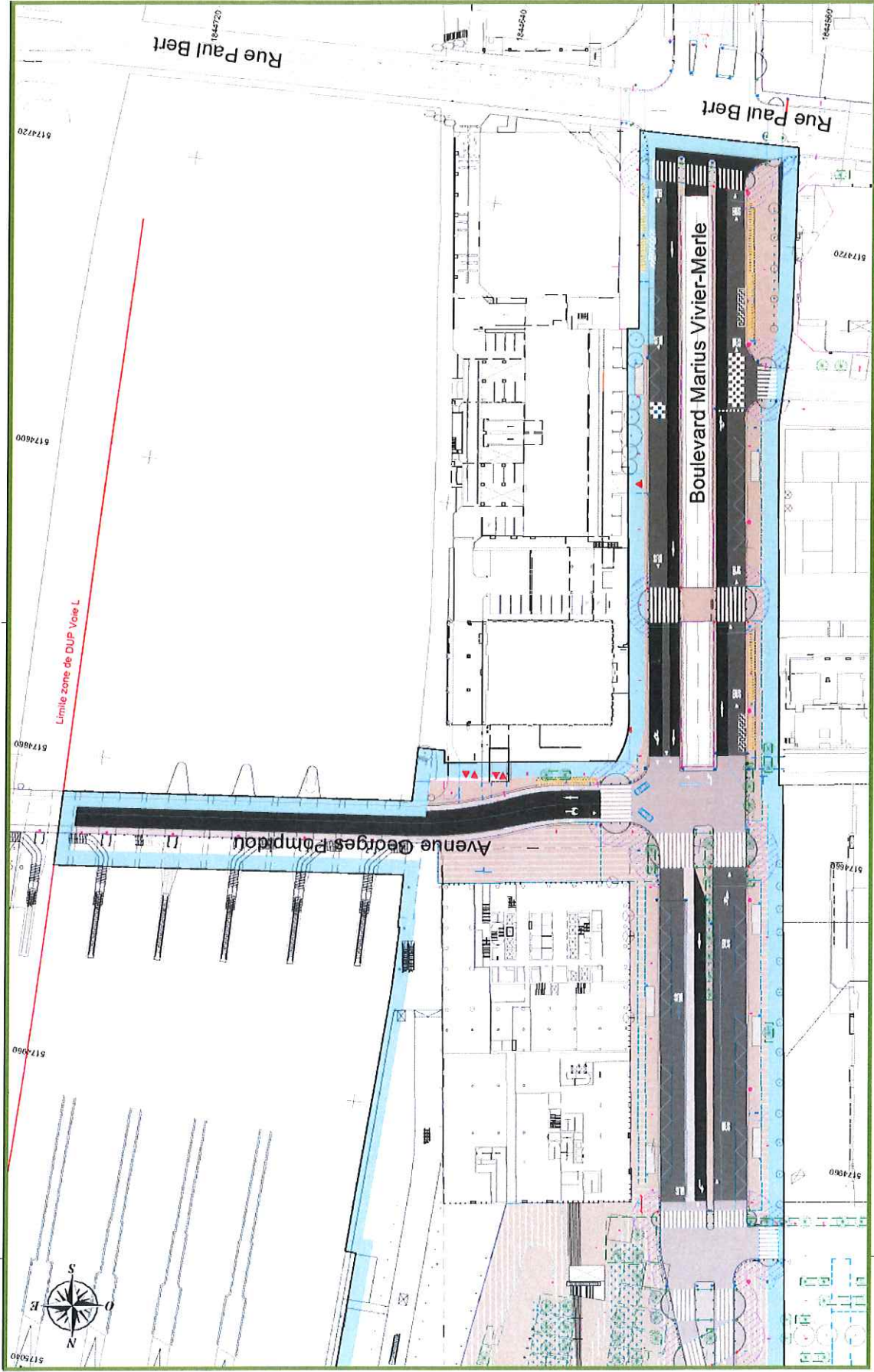
NOTA :

- Système de coordonnées RGF 93 CC 46.
- Nivellement rattaché au système : * I.G.N. 1669 - ALTIITUDES NORMALES *



— Périmètre de DUP

ZOOM A



▭ Périmètre de DUP

ZOOM B

